

RAPPORT SUR LE REGISTRE CTOI DES STATISTIQUES DES PÊCHES

Préparé par le secrétariat de la CTOI

Ce document résume les informations reçues au titre de la *Résolution 08/01 Procédures de soumission des statistiques exigibles par la CTOI de la part des parties membres* (remplaçant la résolution 05/01 et 98/01), de la *Résolution 05/05 concernant la conservation des requins capturés en association avec les pêcheries gérées par la CTOI* et de la *Recommandation 05/09 sur la mortalité accidentelle des oiseaux de mer*.

Contexte

Les statistiques exigibles comprennent trois types d'informations :

- Captures nominales : ce sont des statistiques hautement agrégées pour chaque espèce, estimées par flotte, engin et année et ce pour de vastes zones. Si ces données ne sont pas déclarées, le Secrétariat estime des captures totales (ex. : CATCH 2007) à partir de diverses sources, dont :
 - Données partielles de prise et effort.
 - Données dans la base de données (BDD) FishStat de la FAO.
 - Captures estimées par la CTOI à partir des données d'échantillonnages au port.
 - Données publiées sur des pages Web ou par tout autre moyen.
 - Données déclarées par d'autres parties sur l'activité des navires (résolution 05/04) ou sur les importations de patudo en provenance de navires du pavillon concerné (résolution 01/06).
- Données de prise et effort : ce sont des statistiques à haute résolution, habituellement provenant des fiches de pêche et déclarées par flotte, année, engin, type de banc, mois, grille et espèce. Les informations sur les dispositifs de concentration de poissons (DCP) et les navires auxiliaires sont également requises.
- Données de tailles : distribution des fréquences de tailles des espèces sous mandat de la CTOI par flotte, année, engin, type de banc, trimestre et carrés de 5 degrés.

Le Secrétariat maintient des BDD contenant les données citées ci-dessus, ainsi que toute la correspondance concernant les déclarations et demandes de données et autres questions connexes.

Déclaration des données halieutiques pour 2007

L'état des déclarations d'informations sur les pêcheries de thons et thonidés pour l'année 2007 est présenté dans le tableau 1. Veuillez noter que les captures provisoires indiquées le sont uniquement à titre indicatif et peuvent ne pas refléter exactement les meilleures estimations scientifiques des captures telles qu'adoptées par le Comité scientifique.

La ponctualité de la soumission des données par les CPC est résumée dans le tableau 2.

Déclaration des captures accessoires pour 2007

L'état des déclarations des données des captures accessoires pour l'année 2006 est indiqué dans le tableau 3. Aucune donnée sur les captures accessoires n'a été reçue des non membres.

Note : dans la majorité des cas, il n'existe pas de moyen indépendant de vérifier les données déclarées par les CPC au Secrétariat.

Tableau 1. Statistiques des pêches de la CTOI (Résolution 01/05). État des déclaration pour 2006. Voir légende plus bas.

a) Parties contractantes de la CTOI

Parties contractantes de la CTOI	ENGIN	Prises 2007 approximatives (x1000 t)	NC	CE	SF	FA D	SUP	REMARQUES
Australie	PS	7,0	✓	✓	✓	-	-	Données NC palangre, et données CE palangre, senne et autres engins sont déclarées selon les standards CTOI mais pas pour diffusion selon la politique de confidentialité Australienne en vigueur. Données SF palangre non déclarées selon la grille CTOI. Données SF senne déclarées selon les standards CTOI mais pas pour diffusion selon la politique de confidentialité Australienne en vigueur. Données SF autres engins pas collectées à cause des faibles captures de thons et de poissons porte-épées.
	LL		✓	✓	⊘	-	-	
	OT		✓	✓		-	-	
Belize	LL	1,2	✓	✓		-	-	Données 2008 déclarées (y compris SF)
Chine Taïwan,Chine	LL	10,6	✓	✓	⊘	-	-	SF en provenance des observateurs (faible couverture)
	LL	89,3	✓			-	-	CE et SF devraient être fournies bientôt
	LLs		✓					
Comores	OT	10,3				-	-	
Érythrée	OT	0,2				-	-	
CE	PS	187,5	✓	✓	✓		⊘	Seulement le nombre de navires auxiliaires déclaré. CE incomplètes pour certaines flottes de la Communauté européenne (non déclarées pour certaines espèces). SF pas déclarées pour certaines flottes de la CE ou incomplètes (disponibles uniquement pour l'espadon).
	LL	12,7	✓	⊘	⊘	-	-	
	OT	0,2	✓	✓		-	-	
France (TOM)	PS	9,1	✓	✓	✓	-	-	
	OT	0,8				-	-	
Guinée	LL	0,9				-	-	
Inde	LL	14,1				-	-	CE et SF (OT) non déclarées du fait de priorités dans les usages des données.
	Res	0,0	✓	✓	✓			
	OT	140,0	✓			-	-	
Indonésie	LL	26,9	⊘	⊘	⊘	-	-	NC potentiellement non déclarées pour les navires opérant hors d'Indonésie. CE et SF pour LL pas disponibles selon la grille CTOI.
	OT	171,6	✓			-	-	
Iran	PS	5,2	✓					

Parties contractantes de la CTOI	ENGIN	Prises 2007 approximatives (x1000 t)	NC	CE	SF	FA D	SUP	REMARQUES
	OT	148,0	✓			-	-	Environ 700 fileyeurs opèrent en dehors de la ZEE
Japon	PS	5,8	✓	✓				SF devraient être fournies bientôt
	LL	53,8	✓	✓		-	-	
Kenya	LL	0,2	✓					Données pas par espèces sauf pour les pêcheries sportives
	OT	1,7	⚡			-	-	
Corée, République de	LL	5,8	✓	✓	⚡	-	-	SF en provenance des observateurs (faible couverture)
Madagascar	LL	0,1				-	-	Prises déclarées seulement pour janvier-juin 2006
	OT	12,0				-	-	
Malaisie	LL	2,9	⚡	⚡		-	-	NC/CE pour les navires opérant depuis la Malaisie pourrait ne pas être complètes. CE pas selon la grille CTOI
	OT	22,3	✓	✓		-	-	
Maurice	LL	0,7	✓	✓	⚡	-	-	SF pas déclarées pour toutes les flottes
	OT	1,1				-	-	
Oman	LL		✓			-	-	
	OT		✓			-	-	
Pakistan	OT	30,3	✓			-	-	
Philippines	LL	3,6	✓	⚡		-	-	CE pas dérivées des registres de pêche
Seychelles	PS	49,9	✓	✓	✓		⚡	Seul le nombre des navires est déclaré
	LL	9,4	✓	✓	✓	-	-	
	OT	0,5	✓	✓		-	-	
Sri Lanka	OT	135,6	⚡	⚡	⚡	-	-	NC agrégées par engins. CE et SF pas selon la grille CTOI.
Soudan	OT	0,0				-	-	
Sierra Leone	LL							Membre depuis 2008
Tanzanie	OT	0,5				-	-	
		3,6						

Thaïlande	PS	11,7	✓	⚡	⚡	-	-	SF pour PS pas disponible selon les normes CTOI (grille, mois, type de banc)
	LL	0,5	✓	⚡		-	-	
	OT	18,7	✓	✓				
RU (terr. O.I.)	OT	0,0	✓	✓		-	-	
Vanuatu		0,0	✓	✓	✓			Pas d'activité en 2007 ou 2008

b) Parties coopérantes non contractantes de la CTOI

Parties coopérantes non contractantes de la CTOI	ENGIN	Prises 2007 approximatives (x1000 t)	NC	CE	SF	FAD	SUP	REMARQUES
Sénégal	LL	0,0				---	-	
Afrique du sud	LL	0,5	✓	✓	✓	-	-	
	OT	0,0	✓	✓		-	-	
Uruguay		0	✓	✓	✓	-	-	Pas d'activité en 2007 ou 2008

c) Parties non coopérantes de la CTOI : états côtiers

Non membres de la CTOI	ENGIN	Prises 2007 approximatives (x1000 t)	NC	CE	SF	FAD	SUP	REMARQUES
Bahreïn	OT	0,0	✓			-	-	
Bangladesh	OT	0,0				-	-	
Djibouti	OT	0,0				-	-	
East Timor	OT	0,0				-	-	
Égypte	OT	0,7				-	-	
Jordanie	OT	0,1				-	-	
Koweït	OT	0,2				-	-	
Maldives	OT	125,1				-	-	Données NC et CE téléchargées sur Internet
Mozambique	OT	0,0				-	-	Niveaux de captures inconnus (probablement très faibles)
Myanmar	OT	0,0				-	-	Niveaux de captures inconnus

Qatar	OT	2,3				-	-	
Arabie saoudite	OT	7,9				-	-	
Somalie	OT	0,0				-	-	Niveaux de captures inconnus (probablement très faibles)
Émirats arabes unis	OT	7,9				-	-	
Yémen	OT	28,5				-	-	NC et CE estimées à partir des données collectées par le projet CTOI-OFCF



Légende tableau 1	NC	Captures nominales (captures totales par espèce, engin, année et zone CTOI)
	CE	Surface (PS) : captures (poids) et effort (jours de pêche) par carré de 1° et par strate mensuelle, par espèce et par engin. Palangre (LL) : captures (nombre et poids) et effort (nombre d'hameçons) par carrés de 5° et par strate mensuelle, par espèce. Les informations mentionnées sous PS et LL se réfèrent, totalement ou partiellement, à des navires de plus de 24m hors-tout.
	SF	Données de longueur, y compris le nombre total de poissons mesurés, par carrés de 5° et par mois, par espèce, par engin et par mode de pêche.
	FAD	Nombre total de DCP utilisés par la flotte, par carrés de 5° et par mois (seulement pour les senneurs industriels).
	SUP	Nombre, caractéristiques et niveaux d'activité des navires auxiliaires (des thoniers senneurs).
ENGIN	PS Senneur industriel (plus de 24m de longueur hors-tout) LL Palangrier industriel (plus de 24m de longueur hors-tout dans la majorité des cas) OT autres engins (peu de navires de plus de 24 m de longueur hors-tout)	
		Données déclarées selon les standards de la CTOI.
		Données déclarées mais pas selon les standards de la CTOI (par exemple les prises et effort ou les fréquences de tailles ne sont pas déclarées par mois et par carré de 1° ou 5°)
		(vide) Aucune donnée reçue.
	-	Pas de données attendues

Tableau 2. Statistiques des pêches de la CTOI (Résolution 01/05). Ponctualité des déclaration pour 2007.

Jeu de données	Avant ou à l'échéance	Dans le mois de l'échéance	Déclaration en retard	Pas de déclaration
Captures nominales	Australie, Belize, CE, Iran, Japon Malaisie, Pakistan, Philippines, Seychelles, Thaïlande, Uruguay	Japon, Thaïlande	CE, Chine, Inde, Corée, Kenya, Indonésie, Maurice, R.U. (territoire OI), Oman, Afrique du sud, Sri Lanka, Uruguay, Vanuatu	Comores, Érythrée, Guinée, Madagascar, Sénégal, Sierra Leone, Soudan, Tanzanie,
Prises et effort	Australie, Belize, CE, Japon, Philippines, Malaisie, Seychelles, Thaïlande, Uruguay	Japon, Thaïlande	Chine, CE, Inde, Corée, Maurice, Oman, Afrique du sud, R.U. (territoire OI), Vanuatu	Comores, Érythrée, Guinée, Indonésie, Inde, Iran, Kenya, Madagascar, Pakistan, Sierre Leone, Soudan, Tanzanie, Sénégal
Fréquences de tailles	Australie, CE, Indonésie, Seychelles, Uruguay		Maurice, CE, Afrique du sud, Inde, Vanuatu	Belize, Comores, Érythrée, Guinée, Inde, Iran, Japon, Kenya, Madagascar, Malaisie, Oman, Pakistan, Philippines, Sénégal, Sierra Leone, Soudan, Tanzanie, R.U. (terr. O.I.)
DCP senne				Seychelles, CE, Indonésie, Iran, Japon, Thaïlande
Auxiliaires senne	CE, Seychelles			



Note : les jeux de données de la CE ont été déclarés à différents moments selon les types de pêcheries

Tableau 3. Statistiques de la CTOI sur les captures accessoires. État des déclarations pour 2007 (captures totales).

a) Parties contractantes et coopérantes non contractantes de la CTOI

CPC CTOI	ENGIN	GROUPES D'ESPÈCES		COMMENTAIRES
		Requins	Oiseaux de mer	
Australie	PS			
	LL	✓		
	OT	✓		
Belize	LL	⊘		Données pas déclarées par espèces
China	LL	⊘		Données pas totalement déclarées par espèces
Taïwan, Chine	LL	⊘		Données pas déclarées par espèces
Comores	OT			
Érythrée	OT			
CE	PS	⊘		Estimation préliminaire utilisant des données d'observateurs Données pas déclarées par espèces pour certaines flottes
	LL	⊘		
	OT	⊘		
France (TOM)	PS, OT			
Guinée	LL			
Inde	LL, OT	⊘		Données pas déclarées par espèces
Indonésie	LL	⊘		Données pas déclarées par espèces
	OT	⊘		
Iran	PS, OT			
Japon	PS, LL			
Kenya	LL, OT	⊘		Données pas totalement déclarées par espèces
Corée, République	LL	⊘		Données pas totalement déclarées par espèces
Madagascar	LL			
	OT			
Malaisie	LL	⊘		Données pas déclarées par espèces
	OT	⊘		

CPC CTOI	ENGIN	GROUPES D'ESPÈCES		COMMENTAIRES
		Requins	Oiseaux de mer	
Maurice	LL	⚡		Données pas déclarées par espèces
	OT			
Oman	LL, OT	⚡		Données pas déclarées par espèces
Pakistan	OT			
Philippines	LL			
Seychelles	PS, OT			
	LL	⚡		Données pas totalement déclarées par espèces
Sierra Léone				Membre depuis 2008
Sri Lanka	OT	⚡		Données pas déclarées par espèces pour certaines flottes
Soudan	OT			
Tanzanie	OT			
Thaïlande	PS, LL, OT			
R.U. (terr. I.O.)	OT			
Vanuatu	LL	✓	✓	Pas d'activité
Sénégal	LL			
Afrique du sud	LL	✓	⚡	Estimations scientifiques (captures accidentelles totales d'oiseaux de mer non déclarées)
	OT	✓		
Uruguay		✓	✓	Pas d'activité en 2007 ou 2008

Légende tableau 3	Requins	Captures totales de requins déclarées par espèces ou cumulées.
	Oiseaux de mer	Captures accessoires (ou PUE) d'oiseaux de mer déclarées
	ENGIN	PS Senneur industriel (plus de 24m de longueur hors-tout) LL Palangrier industriel (plus de 24m de longueur hors-tout dans la majorité des cas) OT autres engins (peu de navires de plus de 24 m de longueur hors-tout)
		Données déclarées selon les standards de la CTOI.
		Données déclarées mais pas selon les standards de la CTOI (par exemple les prises et effort ou les fréquences de tailles ne sont pas déclarées par mois et par carré de 1° ou 5°).
		(vide) Aucune donnée reçue.