UNION DES COMORES

Rapport National destiné au Comité Scientifique de la Commission des Thons de l'Océan Indien, 2026

Par :
M. Maaloumi Abdou Ali Responsable du Système d'Information Pêche
&
Dr. Kamal Thabiti Soudjay Economiste de la DGRH

INFORMATIONS SUR LES PÊCHERIES, LES RECHERCHES ET LES STATISTIQUES

Conformément à la Résolution 15/02 de la CTOI (et aux autres MCG en lien avec les données comme indiqué ci-après), les données scientifiques finales de l'année écoulée concernant **toutes les flottilles, sauf celles des palangriers,** ont été soumises au Secrétariat de la CTOI avant le 30 juin de l'année en cours (p. ex. : pour un Rapport national soumis au Secrétariat de la CTOI en 2026, les données finales de l'année calendaire 2025 doivent avoir été fournies au Secrétariat avant le 30 juin 2026).	OUI 28/09/2026
Conformément à la Résolution CTOI 15/02, les **données** provisoires de l'année écoulée concernant les **palangriers** ont été soumises au Secrétariat de la CTOI avant le 30 juin de l'année en cours (p. ex. : pour un Rapport national soumis au Secrétariat de la CTOI en 2026, les données provisoires de l'année calendaire 2025 doivent avoir été fournies au Secrétariat avant le 30 juin 2026). **RAPPEL :** Les données finales de l'année écoulée concernant les palangriers sont attendues au Secrétariat de la CTOI avant le 30 décembre de l'année en cours (p. ex. : pour un Rapport national soumis au Secrétariat de la CTOI en 2026, les données finales de l'année calendaire 2025 doivent avoir été fournies au Secrétariat avant le 30 décembre 2026).	NON
Si vous avez répondu NON à l'une des questions, merci d'en indiquer les raisons et les actions prévues :	

RESUME EXECUTIF

La pêche en Union des Comores est exclusivement artisanale, pratiquée sur des embarcations non pontées en bois et en fibre de verre, motorisées et non motorisées d'une longueur de 2 m à 9 m. Elle exploite essentiellement les espèces pélagiques (Thunnus albacares, Katsuwonus pelamis, Thunnus alalunga Istiophorus platypterus, Thunnus obesus, Euthynnus affinis) et aussi des espèces benthiques. Elle contribue, non seulement à la socio-économie du pays (55% de l'emploi total du secteur agricole, soit environ 7000 pêcheurs), et source de sécurité alimentaire et nutritionnelle, mais aussi elle constitue une importante source des moyens de subsistance, de bien-être et de diversité culturelle pour les personnes exerçantes directement ou indirectement cette activité. Les techniques de pêche utilisées sont essentiellement la ligne de traine, la palangrotte, la ligne à main légère et peu de filet pour les petits pélagiques. La durée de la marée est d'une journée à 7 jours. Le circuit commercial des captures en général est très simple (Pêcheurs-Vendeur-Consommateur) et les produits de la pêche sont uniquement destinés au marché national (consommateurs locaux et autoconsommations). Depuis février 2011, les Comores ont mis en place un système de collecte des données sur les lieux de débarquement en collaboration avec la CTOI. Suite à une analyse approfondie réalisée de la FAO sur les données collectées (2011-2014), une réorientation du plan d'échantillonnage s'est effectuée et appliquée en 2015. Et, depuis 2017, la collecte de données est réalisée intégralement sur smartphone. La production annuelle issue de l'enquête de 2025 est estimée à 21 313 tonnes sur un ensemble de 5 116 embarcations.

Table des matières

INFORMATIONS SUR LES PÊCHERIES, LES RECHERCHES ET LES STATISTIQUES 2
RESUME EXECUTIF 3
1. CONTEXTE/INFORMATIONS GENERALES SUR LES PECHERIES 5
2. STRUCTURE DES FLOTTILLES 5
***Tableau 1** : Nombre de navires opérant dans la zone de compétence de la CTOI, par type d'engin et classe de taille* 6
3. PRISES ET EFFORT (PAR ESPECE ET PECHERIE) 6
Tableau 2a : Prises et efforts annuels des pirogues a pagaie (GAP) par engin et principales especes dans la zone de competence de la CTOI (2017-2025) 6
Tableau 2b : Prises et efforts annuels des embarcations motorises (G18) par engin et principales especes dans la zone de competence de la CTOI (2017-2025) 7
Figure 1 : Prises annuelles historiques de la flottille nationale, par engin et principales especes, dans la zone de competence de la CTOI, pour la totalite de l'historique de la pecherie/flottille 8
Figure 2a. Carte de la repartition de l'effort de peche, par pecherie nationale, dans la zone de competence de la CTOI (annee la plus recente, p. ex. 2025). 9
Figure 2b. Carte de la repartition de l'effort de peche, par pecherie nationale, dans la zone de competence de la CTOI (moyenne des 5 dernieres annees, p. ex. 2021–2025). 9
Figure 3a. Carte de la repartition des prises par espece pour les pecheries nationales, dans la zone de competence de la CTOI (annee la plus recente, p. ex. 2025) 10
Figure 3b. Carte de la repartition des prises par espece pour les pecheries nationales, dans la zone de competence de la CTOI] 11
4. PECHERIE RECREATIVE 11
5. ÉCOSYSTEMES ET PRISES ACCESSOIRES [OBLIGATOIRE] 11
5.1 Requins 11
5.1.1 PAN-requins [Souhaitable] *11*
5.1.2 Requin peau bleue [Obligatoire] *12*
Tableau 3 : Nombre total et poids des requins, par espece, conserves par la flottille nationale operant dans la zone de competence de la CTOI (2019-2023) 12
5.2 Oiseaux de mer [Obligatoire] 12
5.3 Tortues marines [Obligatoire] 12
5.4 Autres especes d'interet ecologique (p. ex. : cetaces, raies Mobulidae, requins-baleines) [Souhaitable] 12
6. SYSTEMES NATIONAUX DE COLLECTE ET DE TRAITEMENT DES DONNEES [OBLIGATOIRE] 13
6.1 Collecte et verification des donnees issues des fiches de peche (y compris date de debut et etat de la mise en œuvre) 13
6.2 Mecanisme d'observateurs (y compris date de debut et etat ; nombre d'observateurs, inclure le pourcentage de couverture par pecherie. De meme, une description des protocoles soutenant les programmes d'observateurs et les mecanismes d'echantillonnage vises aux paragraphes 3, 5, 7 et 8 de la Res. 22/04) 13
6.3 Programme d'echantillonnage au port [y compris date de debut et etat de la mise en œuvre] [Obligatoire] 13
6.5 Suivi et couverture par les observateurs de la peche au filet maillant [Souhaitable] 14
6.6 Plans d'echantillonnage pour les raies Mobulidae [Obligatoire] 14
7. PROGRAMMES NATIONAUX DE RECHERCHE [SOUHAITABLE] 14
8. MISE EN PLACE DES RECOMMANDATIONS DU COMITE SCIENTIFIQUE ET DES RESOLUTIONS DE LA CTOI CONCERNANT LE CS [OBLIGATOIRE] 14
***Tableau 9.** Exigences scientifiques contenues dans les Résolutions de la Commission, adoptées entre 2012 et 2023.* *14*
Sur la conservation des tortues marines *14*
9. REFERENCES BIBLIOGRAPHIQUES [OBLIGATOIRE] 15

1. CONTEXTE/INFORMATIONS GENERALES SUR LES PECHERIES

L'Union des Comores est un pays subaérien, doté d'une superficie terrestre totale d'environ 1 860 km² et d'un espace maritime de 160 000km². Situé au sud-ouest de l'océan indien à l'entrée du canal de Mozambique entre Madagascar (à 350 km au nord-ouest de Madagascar) et Mozambique (à 250 km de la côte du Mozambique), l'Union des Comores bénéficie d'un linéaire côtier de l'ordre de 427 km de long et des récifs coralliens présents sur les côtes de type frangeant associant un platier plus ou moins large (jusqu'à 1 500m). Ces récifs occupent environ 60% du littoral de la Grande-Comore, 80% du littoral d'Anjouan et 100% du littoral de Mohéli.

La Zone Économique Exclusive (ZEE) estimée à plus de 160 000 km², est placée dans une importante zone de thon et engorge aussi diverses espèces de poissons à haute valeur commerciale. Malgré ses resserves des ressources marines, le sous-secteur de la pêche comorienne est dominé par une flotte artisanale et reste principalement orienté vers la satisfaction des besoins alimentaires de la population avec des pratiques anciennes et des méthodes de capture archaïques et simples. Elle exploite essentiellement les espèces pélagiques et les espèces benthiques. La technique de pêche utilisée est la palangrotte à pierre perdue notamment sur le plateau continental ou la petite traîne à la pagaie au niveau du tombant, la traîne des embarcations motorisées au tour de dispositif de concentration de poisson (DCP) et sur les bancs libres dans un rayon d'environ 25 miles des côtes des îles. La durée de la marée varie d'une journée à une semaine.

Selon nos estimations préliminaires, la capture annuelle 2024 de thonidés est estimée à 12 433 tonnes. Toutefois, cette pêche contribue non seulement à la socio-économique du pays (55% de l'emploi total du secteur agricole soit environ 7000 pêcheurs), mais aussi elle constitue une importante source de moyens de subsistance, de bien-être et de diversité culturelle pour les personnes exerçantes directement ou indirectement cette activité. Cependant, la production nationale actuelle ne suffit pas à satisfaire régulièrement la demande de la population en poisson. Le secteur de la pêche est pourtant un des secteurs clés pour l'économie comorienne. Il peut compter sur une ressource encore sous-exploitée avec des produits de qualité tels que les thonidés, espadons, mérous et langoustes et une demande régionale porteuse.

En termes de techniques de pêche, même si elles sont majoritairement simples, mais d'importants efforts ont été réalisés par le passé pour introduire des embarcations plus performantes (embarcations motorisées), sécuriser l'approvisionnement en matériels de pêche et développer des Dispositifs de Concentration du Poisson (DCP). Toutefois, les conditions de pérennité de ces initiatives, liées à des projets de développement, restent un défi à relever.

2. STRUCTURE DES FLOTTILLES

Les flottilles nationales de l'union des Comores sont composées :

- Des embarcations motorisées en fibre de verre : conçues à travers différents projets de développement que les Comores ont bénéficié. Ces embarcations sont variables par leur taille (5 à 9m) et la puissance des moteurs (15 à 40 cv). Elle pratique essentiellement la pêche à la traîne, à la palangrotte, la ligne à main léger et aux filets pour les petits pélagiques dans la Zone Exclusive Économique (ZEE).

- Des embarcations traditionnelles : il s'agit des pirogues monoxyles à un seul ou deux balanciers, propulsé à la pagaie elle pratique la pêche à la palangrotte, pêche de nuit avec lumière, sans lumière, la ligne à main légère et rarement de la traîne. La durée de la marée est d'une journée. La taille de ces pirogues est variable (3 à 5m), elles sont conçues pour transporter au moins un adulte, d'autres plus grandes pourrait accueillir jusqu'à trois pêcheurs. Apres l'enregistrement de 2021, 26% de ces embarcations sont en fibre de verre

Tableau 1 : Nombre de navires opérant dans la zone de compétence de la CTOI, par type d'engin et classe de taille

Technique de pêche	Nombre des bateaux (2012)	Nombre des bateaux (2014)	Nombre des bateaux (2021)	Nombre des bateaux (2022)	Nombre des bateaux (2023)	Nombre des bateaux (2024)	Nombre des bateaux (2025)
ligne à main	*23.26%*	*51.1%*	*12%*	*12%*	*11%*	*11%*	*11%*
ligne de Traîne	*23.11%*	*13.7%*	*39%*	*39%*	*40%*	*39%*	*40%*
Filet à petit pélagique	*3.11%*	*1.62%*	*2%*	*3%*	*2%*	*2%*	*2%*
Autres	*50.52%*	*33.6%*					
Palangrotte			*47%*	*46%*	*47%*	*48%*	*47%*
Motorisation							
Non motorisé	*3 601*	*3 322*	*2 782*	*2 782*	*2 782*	*2 782*	*2 782*
Motorisé	*1 659*	*1 684*	*2 021*	*2 043*	*2 253*	*2 296*	*2 334*
Inconnu	*8*	*0*					
Longueur hors tout							
0,1 - 5,9 m	*1 960*	*4 637*	*4 404*	*4 378*	*4 503*	*4 532*	*4 532*
6 - 11,9 m	*291*	*279*	*399*	*447*	*532*	*546*	*584*
Inconnu	*3 017*	*0*					

3. PRISES ET EFFORT (PAR ESPECE ET PECHERIE)

Les prises et efforts sont présenté dans deux parties, selon le type d'embarcation :

1- Pirogues en bois à pagaie (communément appelé NGAWA ou NGALAWA à pagaie) : GAP
2- Embarcations en fibre de verre de de plus de 5m motorisées qui effectuent des marées d'une journée : G18

Tableau 2a : Prises et efforts annuels des pirogues à pagaie (GAP) par engin et principales espèces dans la zone de compétence de la CTOI (2017-2025)

Année	Effort	Capture en kg						
Engin	(Nbr. Jour)	ALB	BET	SKJ	YFT	Voilier/Espadon	Requins	Autres
2017	**499 715**	**1 706**	**91 281**	**5 015**	**455 388**	**173 020**	**6 097**	**37 890**
LIG	273 189		770	1 230	6 225	26 888	3 634	4 056
PAL	221 795	1 706	39 671	3 785	405 995	146 133	2 463	33 835
TRA	4 731		50 840		43 168	0	0	0
2018	**527 940**	**1 977**	**35 016**	**7 807**	**371 868**	**266 491**	**11 997**	**30 996**
LIG	290 964				7 524	35 834	1 104	6 256
PAL	233 360	1 615	35 016	7 807	364 345	202 610	10 893	22 551
TRA	3 616	362				28048	0	2190
2019	**530 735**	**1 012**	**121 735**	**1 824**	**523 445**	**330 671**	**23 775**	**35 669**
LIG	286 777			195	934	35621	0	7785
PAL	243 627	1 012	121 735	1 628	522 511	295 050	23 775	23 648
TRA	331					0	0	4236
2020	**359 538**	**30 354**	**389 243**	**1 790**	**882 120**	**343 826**	**5 980**	**31 973**
LIG	93 188		6 313	1 501	1 886	45 179	0	2 643
PAL	266 350	30 354	382 930	289	880 234	298 647	5 980	29 330
2021	**390 142**	**10 249**	**242 290**	**4 607**	**865 375**	**265 606**	**2 854**	**97 587**
LIG	102 599	4 666	317	86		25020	0	401
PAL	287 543	5 583	241 973	4 521	865 375	240 586	2 854	97 187
2022	**481 728**	**6 310**	**207 229**	**25 118**	**441 895**	**291 952**	**2 779**	**65 806**
LIG	108 558	4 644	1 481	418		56 653	0	1 177
PAL	373 170	1 666	205 748	24 700	441 895	235 299	2 779	64 629
2023	**238745**	**8269**	**71564**	**3098**	**219322**	**222435**	**4634**	**25687**
LIG	23 025	0	968	440	2368	18283	892	9208
PAL	215 720	8269	70596	2657	216954	204152	3743	16479
2024	**355,185**	**11,953**	**186,463**	**676,911**	**2,505**	**290,084**	**6,922**	**47,203**
LIG	90,357		425	1,393	50	40,022		316
PAL	264,828	11,953	186,038	675,518	2,455	250,062	6,922	46,887
2025	**369,891**	**8,845**	**145,705**	**654,801**	**341**	**273,911**	**14,241**	**61,556**
LIG	108,568	2,014		340		37,375		1,903
PAL	261,323	8,845	143,690	654,461	341	236,536	14,241	59,653

Tableau 2b : Prises et efforts annuels des embarcations motorisés (G18) par engin et principales espèces dans la zone de compétence de la CTOI (2017-2025)

Année	Effort	Capture en kg						
Engin	(Nbr. Jour)	ALB	BET	SKJ	YFT	Voilier/Espadon	Requins	Autres
2017		**69134,1**	**856 538**	**6 347 015**	**3 196 132**	**242 472**	**36 965**	**417 102**
LIG	33 920	51 697	122 146	191 248	359 648	26 034	1 591	36 265
PAL	31 132	1 125	42 562	25 583	684 010	9 564	2 324	23 543
TRA	178 241	16 312	691 829	6 130 184	2 152 473	206 872	33 049	357 296
2018		**60628,6**	**1 589 548**	**5 244 296**	**4 034 575**	**203 170**	**56 921**	**472 907**
LIG	29 216	15 534	65 939	69 585	192 416	12 902	16 287	93 707
PAL	29 571	13 365	115 415	10 364	502 188	25 417	2 027	16 885
TRA	176 824	31 730	1 408 195	5 164 347	3 339 971	164 851	38 607	362 315
2019		**28385,5**	**1 443 805**	**4 630 125**	**4 755 765**	**280 386**	**56 388**	**476 039**
LIG	29 173	6 967	34 150	70 836	148 511	18 857	10 571	43 515
PAL	28 272	6 484	84 003	25 015	471 919	18 701	0	48 898
TRA	182 026	14 934	1 325 652	4 534 274	4 135 334	242 827	45 817	383 626
2020	**252409**	**68035,1**	**1 321 010**	**6 222 568**	**5 863 279**	**222 239**	**81 731**	**545 262**
LIG	31 357	17 249	40 123	93 216	110 257	16 289	15 610	38 786
PAL	25 935		118 441	5 035	403 208	9 960	1 043	95 230
TRA	195 117	**50786,4**	**1 162 446**	**6 124 318**	**5 349 814**	**195 992**	**65 078**	**411 245**
2021	**258 987**	**13 825**	**959 963**	**7 291 114**	**4 017 209**	**313 468**	**90 778**	**408 154**
LIG	28 523		48 449	126 833	65 054	17 924	4 334	32 499
PAL	26 874		81 960	35 883	246 709	4 578	1 015	31 705
TRA	203 590	13 825	829 555	7 128 398	3 705 446	290 965	85 429	343 949
2022	**1 431 563**	**11 685**	**969 283**	**7 297 603**	**3 985 017**	**565 408**	**87 482**	**149 475**
LIG	83 337		48 841	127 851	65 259	45 348	4 319	5 371
PAL	86 779		81 960	35 883	246 709	31 714	1 151	4 568
TRA	1 261 447	11 685	838 482	7 133 869	3 673 049	488 346	82 012	139 536
2023	**325809**	**36465**	**1180478**	**3964978**	**2974506**	**195441**	**37886**	**227937**
LIG	28459	6023	64866	68674	132635	16,771	8915	55247
PAL	29100	6557	83780	15945	616954	20614	3487	14901
TRA	268250	23,885	1,031,832	3,880,359	2,224,917	158056	25484	157789
2024	**218,172**	**81,091**	**1,005,141**	**5,379,194**	**5,049,930**	**4,193,359**	**74,735**	**183,250**
LIG	24,296	12,245	37,185	60,574	22,056	10,256	29,593	2,191
PAL	22,951	6,305	58,741	351,475	15,169	2,066,252	1,500	3,268
TRA	170,925	62,541	909,214	4,967,145	5,012,705	2,116,851	43,641	177,791
2025	**294,236**	**42,852**	**792,107**	**7,860,653**	**6,167,419**	**296,174**	**26,700**	**719,536**
LIG	11,604		6,386	392	4,326	36,842	759	61,647
PAL	60,716	2,690	81,365	733,010	56,661	32,654	2,592	92,537
TRA	221,916	40,162	704,356	7,127,251	6,106,432	226,678	23,349	565,352

Figure 1 : Prises annuelles historiques de la flottille nationale, par engin et principales espèces, dans la zone de compétence de la CTOI, pour la totalité de l'historique de la pêcherie/flottille



	2015			2016			2017			2018			2019			2020			2021			2022			2023			2024			2025		
	LIG	PAL	TRA	LIG	PAL	TRA	LIG	PAL	TRA	LIG	PAL	TRA	LIG	PAL	TRA	LIG	PAL	TRA	LIG	PAL	TRA	LIG	PAL	TRA	LIG	PAL	TRA	LIG	PAL	TRA	LIG	PAL	TRA
ALB		16.3	54.9	4.29	2.87	7.94	51.7	2.83	16.3	15.5	15	32.1	6.97	7.5	14.9	17.2	30.4	50.8	4.67	5.58	13.8	4.64	1.67	11.7	36	5.43	31	12.2	18.3	62.5		11.5	40.2
BET	0.72	63.1	858	185	40.8	863	123	82.2	743	65.9	150	1408	34.1	206	1326	46.4	501	1162	48.8	324	830	50.3	288	838	73.3	215	1101	37.6	245	909	8.4	225	704
SKJ	20.4	62.7	1011	230	71.5	5980	192	29.4	6130	69.6	18.2	5164	71	26.6	4534	94.7	5.32	6124	127	40.4	7128	128	40.1	7154	154	30.9	7064	62	1027	4967	0.73	1387	7127
YFT	167	116	2064	551	977	3264	366	1090	2196	200	867	3340	149	994	4135	112	1283	5350	65.1	1112	3705	65.3	689	3673	221	1214	3944	22.1	17.6	5013	4.33	57	5649

Figure 2a. Carte de la répartition de l'effort de pêche, par pêcherie nationale, dans la zone de compétence de la CTOI (année la plus récente, p. ex. 2025).

Engin	Effort (Nbr. Jrs)
LIG	120,172
PAL	322,039
TRA	221,916

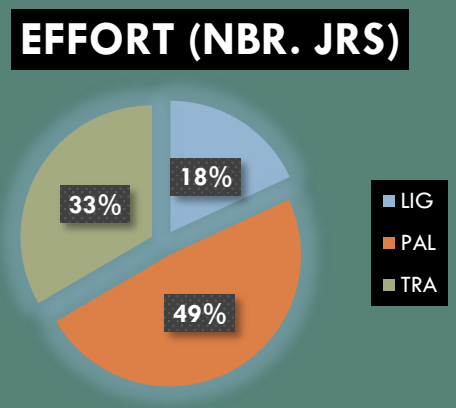

Figure 2b. Carte de la répartition de l'effort de pêche, par pêcherie nationale, dans la zone de compétence de la CTOI (moyenne des 5 dernières années, p. ex. 2021–2025).

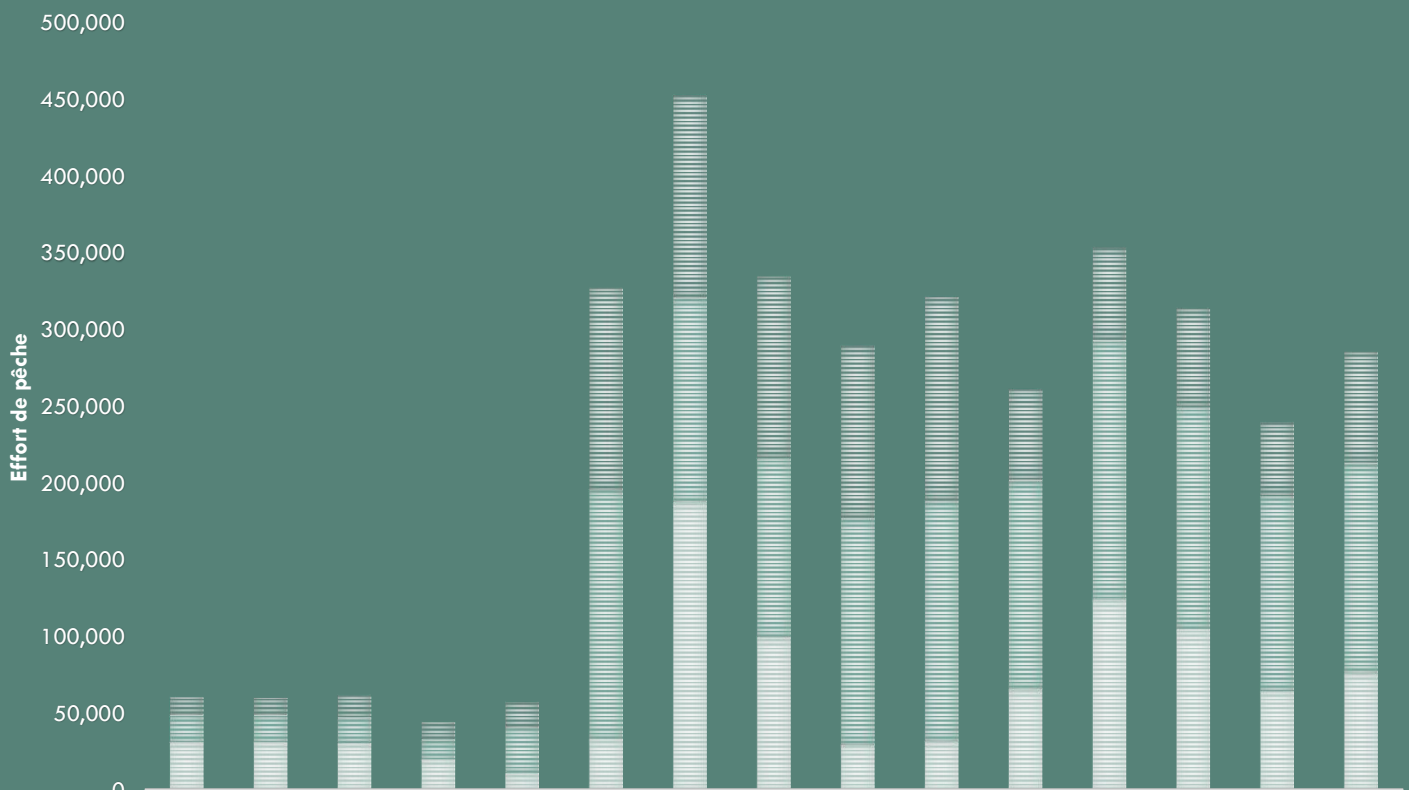

	2021	2022	2023	2024	2025	2021	2022	2023	2024	2025	2021	2022	2023	2024	2025
	Mwali(Moheli)					Ndzuwani(Anjouan)					Ngazidja(Grand Comore)				
TRA	11,757	11,296	14,080	10,986	16,600	132,01	132,21	117,91	112,22	132,75	59,820	60,528	63,888	47,718	72,562
PAL	17,396	17,052	16,926	12,462	29,111	161,45	133,43	116,96	148,08	156,50	135,56	168,56	144,99	127,23	136,42
LIG	31,495	31,566	30,737	20,569	11,448	33,661	187,24	99,634	29,457	32,164	65,966	124,32	105,14	64,627	76,560

Figure 3a. Carte de la répartition des prises par espèce pour les pêcheries nationales, dans la zone de compétence de la CTOI (année la plus récente, p. ex. 2025)

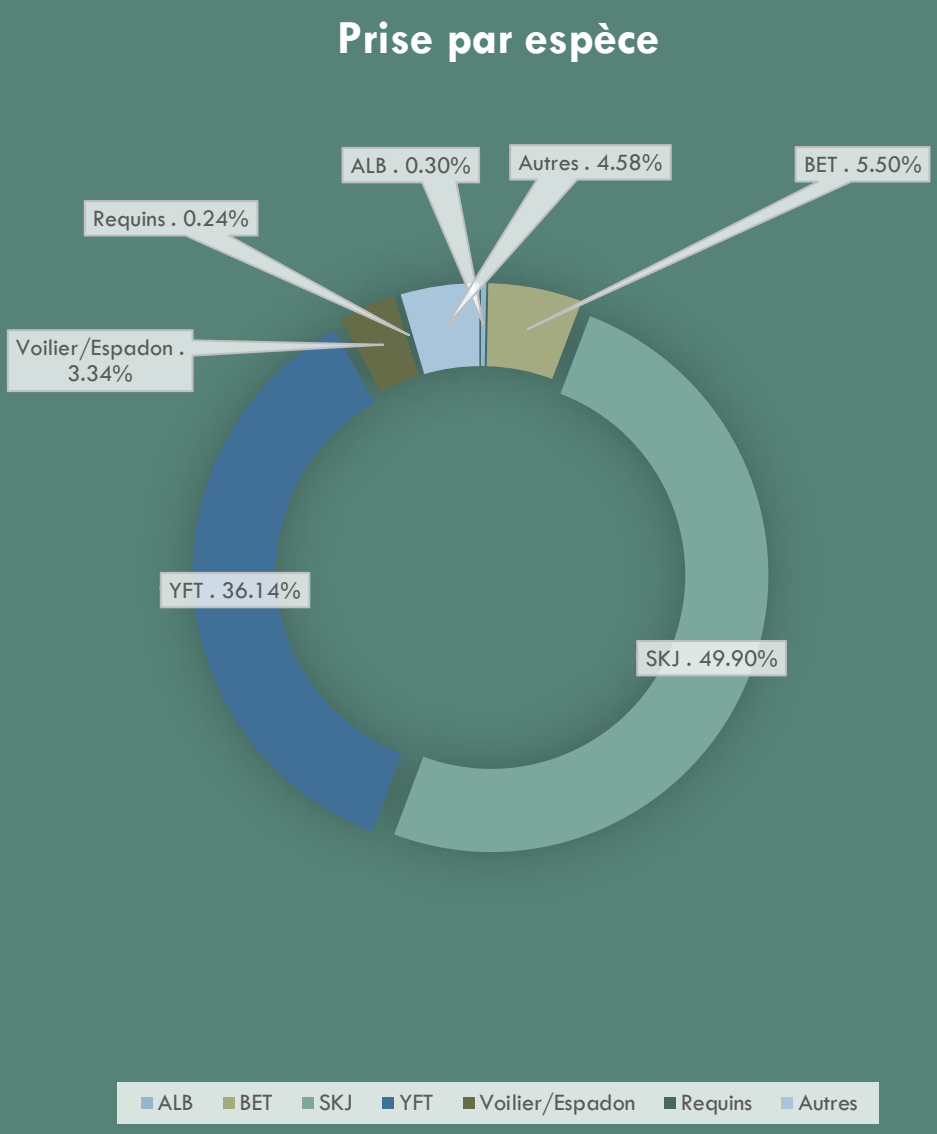

Figure 3b. Carte de la répartition des prises par espèce pour les pêcheries nationales, dans la zone de compétence de la CTOI]

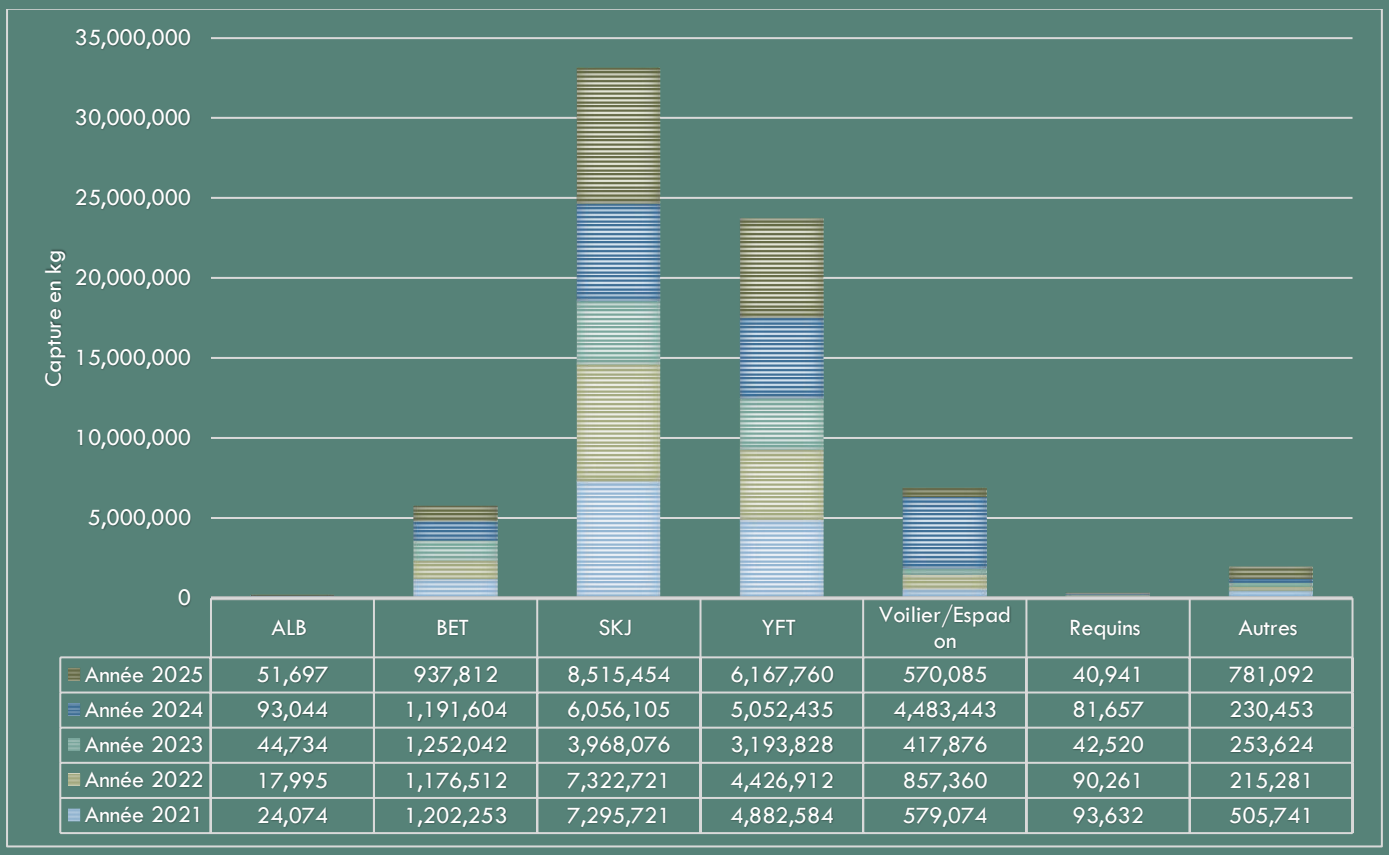

	ALB	BET	SKJ	YFT	Voilier/Espadon	Requins	Autres
Année 2025	51,697	937,812	8,515,454	6,167,760	570,085	40,941	781,092
Année 2024	93,044	1,191,604	6,056,105	5,052,435	4,483,443	81,657	230,453
Année 2023	44,734	1,252,042	3,968,076	3,193,828	417,876	42,520	253,624
Année 2022	17,995	1,176,512	7,322,721	4,426,912	857,360	90,261	215,281
Année 2021	24,074	1,202,253	7,295,721	4,882,584	579,074	93,632	505,741

4. PECHERIE RECREATIVE

En Union des Comores, nous ne disposons pas d'une pêcherie récréative.

5. ÉCOSYSTEMES ET PRISES ACCESSOIRES [OBLIGATOIRE]

5.1 Requins

Le prélèvement des nageoires des requins est formellement interdit par la loi comorienne.

5.1.1 PAN-requins [Souhaitable]

Avec l'appui de CORDIO, les Comores ont initié l'élargissement de la collecte des données relatives aux captures de requins au sein des pêcheries nationales afin d'améliorer les connaissances sur la diversité spécifique, les niveaux de capture et la distribution des espèces. Par ailleurs, des activités de renforcement des capacités ont été initiées à travers la formation des agents de collecte et des observateurs à l'identification des espèces de requins raies.

Parallèlement, un appui technique est envisagé pour intégrer les mesures de gestion et de conservation des requins dans le cadre juridique national, afin de renforcer la conformité aux recommandations de la CTOI et aux engagements internationaux.

5.1.2 Requin peau bleue [Obligatoire]

Des échantillonneurs qui collectent les données statistiques sur les sites de débarquements effectuent également des prélèvements de mensuration pour les requins.

Tableau 3 : Nombre total et poids des requins, par espèce, conservés par la flottille nationale opérant dans la zone de compétence de la CTOI (2019-2023)

Année	BSH		FAL		MAK		OCS		SPK		TIG	
Engin	Individu	Kg	Individu	Kg	Individu	Kg	Individu	Kg	Individu	Kg	Individu	Kg
2018												
LIG	7	6651	5	10 740								
PAL	8	1930	7	1 971	2	3 394	1	5 625				
TRA	22	8089	22	17 033			5	10 955			2	2 530
2019												
LIG	2	3 148	3	4 357	1	3 066						
PAL	4	4 344	1	14 813	1	1 064			3	3 554		
TRA	17	15 951	37	26 648	6	2 372			1	846		
2020												
LIG	1	1 627	6	9 266					3	4 717		
PAL	4	1 981	6	1 945	1	3 098						
TRA	11	11 540	43	33 500			6	18 068	8	1 970		
2021												
LIG	5	4 334										
PAL	2	181	3	3 689								
TRA	13	17 894	42	54 712			2	2 916	9	9 907		
2022												
LIG	8	4 319										
PAL	3	168	4	3 580								
TRA	15	15 327	44	54 071			1	2 916				
2023												
LIG	7	2896	6	6910								
PAL	8	1382	7	1491			1	4357				
TRA	22	6705	23	11187			7	7592				
2024												
LIG	1	13,396	1	541			4	15,656				
PAL	1	2,663	5	1,202			4	4,557	2	82		
TRA	3	4,924	128	28,362			70	10,356				
2025												
LIG	1	759										
TRA	2	90	32	14,434			6	8,825				
PAL	1	1,496	2	1,224			4	13,200				

5.2 Oiseaux de mer [Obligatoire]

Aucune action n'est engagée en raison de l'absence d'une pêcherie palangrière et au niveau des enquêtes aux sites de débarquement de la pêche artisanale aucune capture d'oiseaux n'est observée. En plus nos activités de pêche ne se trouvent pas dans les zones propices aux captures des oiseaux.

5.3 Tortues marines [Obligatoire]

[Réf : Article 63 code de la pêche-2020] de la loi comorienne, interdise la pêche aux tortues ainsi que le braconnage de tortues marines sur les plages. Tous intervenant est passible d'un emprisonnement et d'une amande. Il est donc difficile d'avoir des informations sur le capture et relâchement des tortues.

5.4 Autres espèces d'intérêt écologique (p. ex. : cétacés, raies Mobulidae, requins-baleines) [Souhaitable]

6. SYSTEMES NATIONAUX DE COLLECTE ET DE TRAITEMENT DES DONNEES [OBLIGATOIRE]

6.1 Collecte et vérification des données issues des fiches de pêche (y compris date de début et état de la mise en œuvre)

Depuis 2011 jusqu'à nos jours, les Comores disposent d'un système de collecte et de traitement de données. Ce système est amélioré et la collecte de données se fait entièrement avec des téléphones mobiles en utilisant le système ODK. Toutefois, les données sont vérifiées et validées lors des missions de supervisions réalisées mensuelle ou tous les deux mois. Il consiste entre autres à confronter les données reçues au niveau des bases de données et celles présentes dans les blocs notes des échantillonneurs. Le système est opérationnel.

6.2 Mécanisme d'observateurs (y compris date de début et état ; nombre d'observateurs, inclure le pourcentage de couverture par pêcherie. De même, une description des protocoles soutenant les programmes d'observateurs et les mécanismes d'échantillonnage visés aux paragraphes 3, 5, 7 et 8 de la Rés. 22/04)

Sept observateurs sont formés, mais en l'absence de pêcherie industrielle ils ne sont pas déployés au niveau national.

6.3 Programme d'échantillonnage au port [y compris date de début et état de la mise en œuvre] [Obligatoire]

En Union des Comores, nous ne disposons pas de flottille utilisant des fiches de pêches, car la pêche comorienne est typiquement artisanale et est dominé par des embarcations non pontées.

Tableau 4. Nombre de sorties de navires surveillés, par espèce et pêcherie [**Obligatoire**]

Engin	ALB	BET	BLM	BSH	BUM	FAL	MLS	OCS	SFA	SKJ	SSP	SWO	YFT	Total général
LIG		5		1	2		1		75	2	1		4	91
PAL	18	197	10	1	5	2	8	4	249	707	1	7	120	1329
TRA	19	364	3	2	22	21	7	5	141	1843	4	5	2279	4715
Total général	**37**	**566**	**13**	**4**	**29**	**23**	**16**	**9**	**465**	**2552**	**6**	**12**	**2403**	**6135**

Tableau 5. Nombre de poissons mesurés, par espèce et pêcherie [**Obligatoire**]

Engin	ALB	BET	BLM	BSH	BUM	FAL	MLS	OCS	SFA	SKJ	SSP	SWO	YFT	Total général
LIG		9		1	2		1		80	14	1		2	110
TRA	47	383	10	1	5	2	8	4	311	399	1	7	1322	2500
PAL	42	1701	3	2	22	35	8	6	205	14950	4	5	4429	21412
Total général	**89**	**2093**	**13**	**4**	**29**	**37**	**17**	**10**	**596**	**15363**	**6**	**12**	**5753**	**24022**

6.4 Mesures prises en vue de surveiller les captures et gérer les pêcheries de marlin rayé, marlin noir, marlin bleu et voilier indopacifique [Obligatoire]

Ces espèces sont suivie au niveau statistique et les données sont transmis à la CTOI.

6.5 Suivi et couverture par les observateurs de la pêche au filet maillant [Souhaitable]

L'Union des Comores ne dispose pas de pêcherie Thonière au filet maillant.

6.6 Plans d'échantillonnage pour les raies Mobulidae [Obligatoire]

Aucune capture de Mobulidae n'a eu lieu dans nos pêcheries

7. PROGRAMMES NATIONAUX DE RECHERCHE [SOUHAITABLE]

8. MISE EN PLACE DES RECOMMANDATIONS DU COMITE SCIENTIFIQUE ET DES RESOLUTIONS DE LA CTOI CONCERNANT LE CS [OBLIGATOIRE]

Tableau 9. Exigences scientifiques contenues dans les Résolutions de la Commission, adoptées entre 2012 et 2023.

Rés. n°	Résolution	Exigence scientifique	Progrès de la CPC
12/04	Sur la conservation des tortues marines	Paragraphes 3, 4, 6–10	La pêche et le braconnage de tortues marines sont interdit par la loi Comorienne [Réf : Article 63 code de la pêche-2020].
12/09	Sur la conservation des requins-renards (famille des *Alopiidæ*) capturés par les pêcheries dans la zone de compétence de la CTOI	Paragraphes 4–8	La loi interdise la pêche des requin-renards.
13/04	Sur la conservation des cétacés	Paragraphes 7–9	Aucune capture de cétacés n'est observée par nos enquêteurs.
13/05	Sur la conservation des requins-baleines (*Rhincodon typus*)	Paragraphes 7–9	La loi interdise la pêche des requin-baleines.
13/06	Sur un cadre scientifique et de gestion pour la conservation des requins capturés en association avec des pêcheries gérées par la CTOI	Paragraphes 5–6	
15/01	Concernant l'enregistrement des captures et de l'effort par les navires de pêche dans la zone de compétence de la CTOI	Paragraphes 1–10	Depuis 2011, en l'Union des Comores, nous avons un système de collecte et de traitement des données (captures et effort) de la pêche artisanale.
15/02	Statistiques exigibles des Parties contractantes et Parties coopérantes non contractantes (CPC) de la CTOI	Paragraphes 1–7	Nous transmettons nos statistiques disponibles à la CTOI.
17/05	Sur la conservation des requins capturés en association avec les pêcheries gérées par la CTOI	Paragraphes 6, 9, 11	Ils sont suivis par le système de collecte des données.
18/02	Sur des mesures de gestion pour la conservation des requins peau bleue capturés en association avec les pêcheries de la CTOI	Paragraphes 2 – 5	Ils sont suivis par le système de collecte des données.
18/05	Sur des mesures de gestion pour la conservation des poissons porte-épées : marlin rayé, marlin noir, marlin bleu et voilier indopacifique	Paragraphes 7 – 11	Ils sont suivis par le système de collecte des données
18/07	Sur les mesures applicables en cas de non-respect des obligations de déclarations à la CTOI	Paragraphes 1, 4	
19/01	Sur un plan provisoire pour reconstituer le stock d'albacore de l'océan Indien dans la zone de compétence de la CTOI *(si non prévues en vertu de la Rés. 21-01 ci-dessous)*	Paragraphe 22	

Rés. n°	Résolution	Exigence scientifique	Progrès de la CPC
19/03	Sur la conservation des raies Mobulidae capturées en association avec les pêcheries dans la zone de compétence de la CTOI	Paragraphe 11	La loi interdise la pêche des Mobulidae. Et en plus, ce dernier n'a jamais été capture par la pêche artisanale.
21/01	Sur un plan provisoire pour reconstituer le stock d'albacore de l'océan Indien dans la zone de compétence de la CTOI *(si non prévues en vertu de la Rés. 19-01 ci-dessus)*	Paragraphe 23	
23/07	Sur la réduction des captures accidentelles d'oiseaux de mer dans les pêcheries palangrières	Paragraphe 3–7	Aucune action n'est engagée en raison de l'absence d'une pêcherie palangrière.
23/08	Sur les normes de surveillance electronique pour les pecheries de la CTOI	Paragraphe 3c	Aucune action n'est engagée en raison de l'absence d'une pêcherie palangrière.
25/06	Sur un Mécanisme régional d'observateurs	Paragraphe 12	

9. REFERENCES BIBLIOGRAPHIQUES [OBLIGATOIRE]

CODE DE LA PECHE :
HTTP://WWW.COMORESPECHE.ORG/IMAGES/IMAGES/DOCUMENTS/CADRE/DECRETS/DECRET15_050_PR__15042015_APPL__CODE_PECHE__COMORES.PDF
CODE DE LA PECHE REVISE :
http://www.comorespeche.org/images/images/documents/cadre/REVISION-CODE-DE-LA-PECHE-2020.pdf

Annexe A:

Un résumé au niveau de la flotte des plans de surveillance des navires [Obligatoire pour les CPC implémentant SSE]

A.1 Le nombre de navires battant pavillon de la CPC qui mettent en oeuvre le SSE par type d'engin/de pêche [Obligatoire pour les CPC implémentant SSE].

A.2 L'éventail des configurations de SSE mises en œuvre au sein de la flotte (y compris le nombre et l'emplacement des caméras pour chaque configuration) [Obligatoire pour les CPC implémentant SSE].

A.3 La description générale des exigences en matière de SSE imposées aux capitaines/équipages de navires par le gouvernement de la CPC [Obligatoire pour les CPC implémentant SSE].